
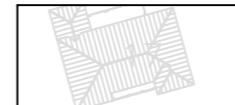

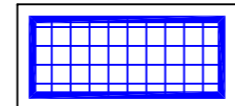


KOČEVARIJA

LEGENDA :

-  GRANICA OBUHVATA DPU-a
-  POMOĆNE GRAFIČKE OZNAKE POLOŽAJA GRAĐEVINA
- OBLICI KORIŠTENJA**
- NOVA GRADNJA**
-  VILE - SLOBODNOSTOJEĆE
-  VILE - U NIZU

ISKAZ OSTVARENOG SMJEŠTAJNOG KAPACITETA LEŽAJA

građevina	broj građevina	ukupan br. ležaja
VILE - SLOBODNOSTOJEĆE		
A1.1	4	16
A1.2	4	24
A1.3	2	12
A1.4	2	12
VILE - U NIZU		
A1.5	1	42
A1.6	3	54
A1.7	1	18
A1.8	1	18
A1.9	1	18
A1.10	1	36

Županija: ISTARSKA ŽUPANIJA Općina: GRAD UMAG	
Naziv prostornog plana: DETALJNI PLAN UREĐENJA GOLF NASELJA MARKOCIJA I KOČEVARIJA	
Naziv kartografskog prikaza: UVJETI KORIŠTENJA	
Broj kartografskog prikaza: 3.A	Mjerilo kartografskog prikaza: 1 : 1 000
Program mjera za unapređenje stanja u prostoru Grada Umaga (službeno glasilo): "Službene novine Grada Umaga" br. 01/07	Odluka predstavničkog tijela o donošenju plana (službeno glasilo): "Službene novine Grada Umaga" br. 01/11
Javna rasprava (datum objave): 26.04.2010.	Javni uvid održan od: 05.05.2010. do: 05.06.2010.
Pečat tijela odgovornog za provođenje javne rasprave:	Odgovorna osoba za provođenje javne rasprave (ime, prezime i potpis): D. Brežnik, dipl.ing.građ.
Pravna osoba koja je izradila plan: Urbis 72 d.d. Pula	
Pečat pravne osobe koja je izradila plan: Broj elab. 5972/08	Odgovorna osoba (ime, prezime i potpis): G. Župić, dipl.ing.građ.
Koordinatori plana: D. Brežnik, dipl.ing.građ. - GRAD UMAG D. Radolović, dipl. ing. arh. - URBIS 72 d.d. PULA	
Stručni tim u izradi plana: Odgovorni voditelj izrade nacrta prijedloga plana: N. Novković, dipl.ing.arh. L. Zuban, dipl. ing. arh. F. Andrijančić, arh. teh. S. Brnabić, teh. crt.	
Pečat predstavničkog tijela:	Predsjednik predstavničkog tijela (ime, prezime i potpis):
Istovjetnost ovog prostornog plana s izvornikom ovjerava (ime, prezime i potpis):	Pečat nadležnog tijela: G. Slavujević

urbis.72